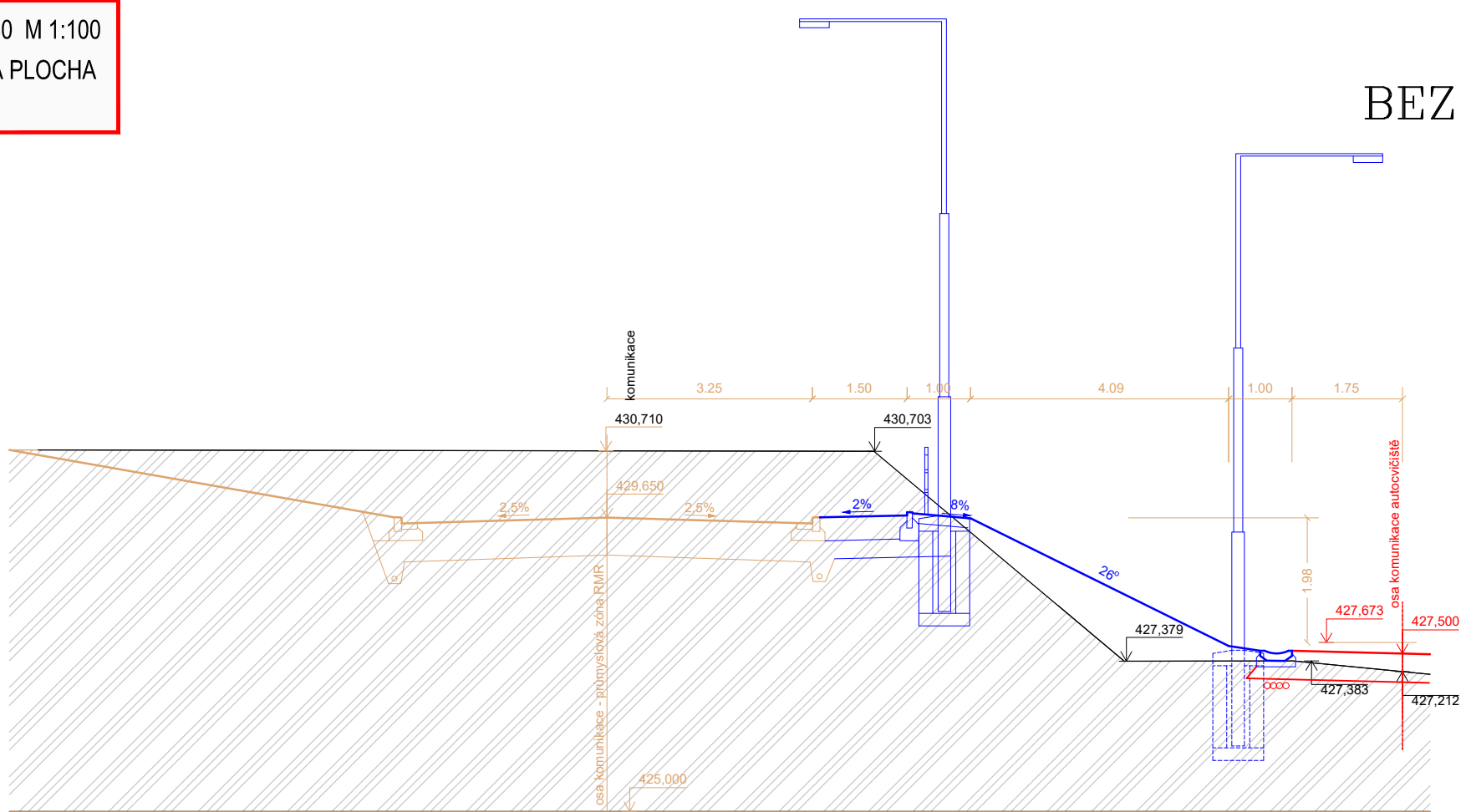
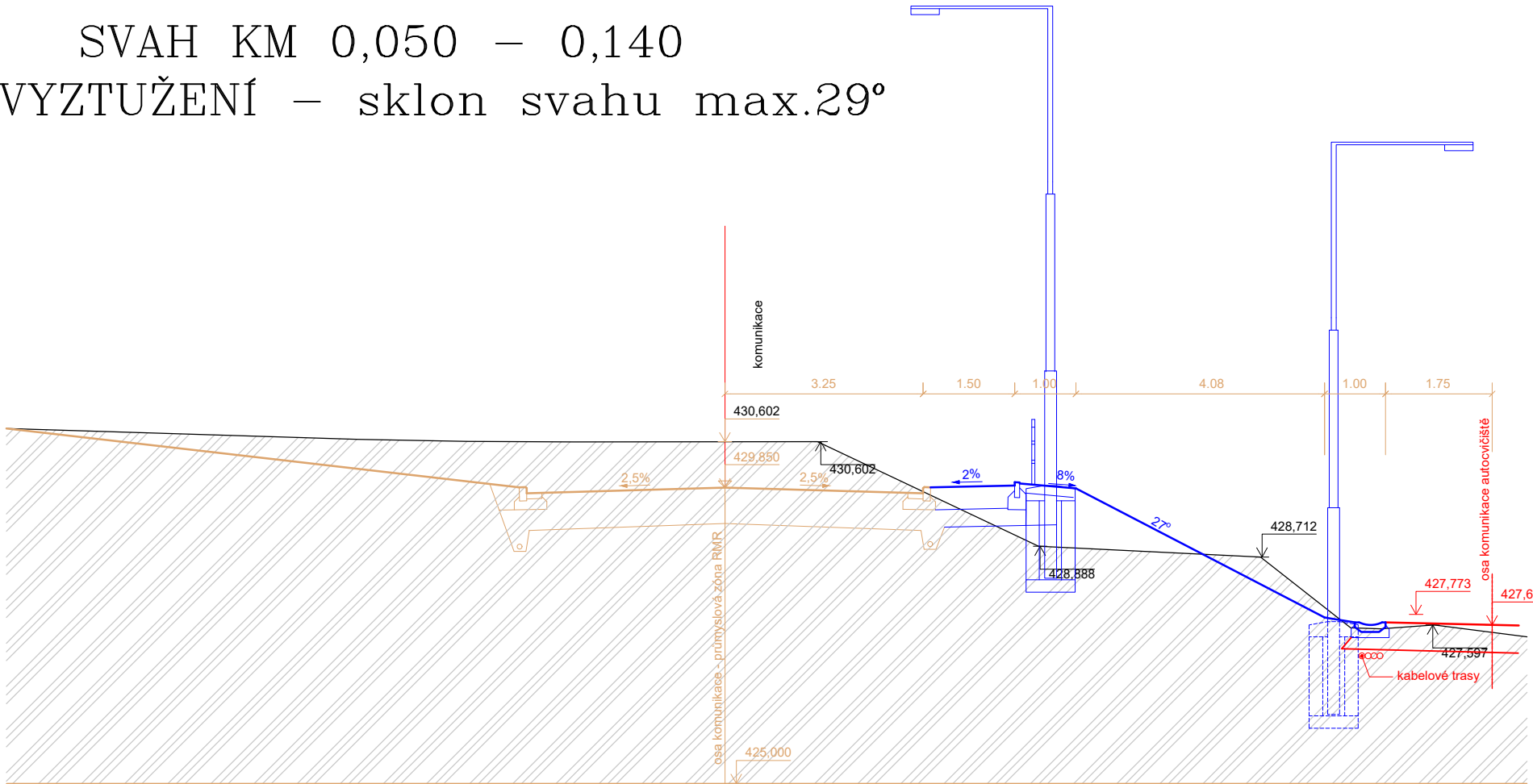


PŘÍČNÉ ŘEZY - SVAH km 0,050-0,140 M 1:100
ZÁCHYTNÉ PARKOVIŠTĚ A CVIČNÁ PLOCHA
UL. HROTOVICKÁ, TŘEBÍČ

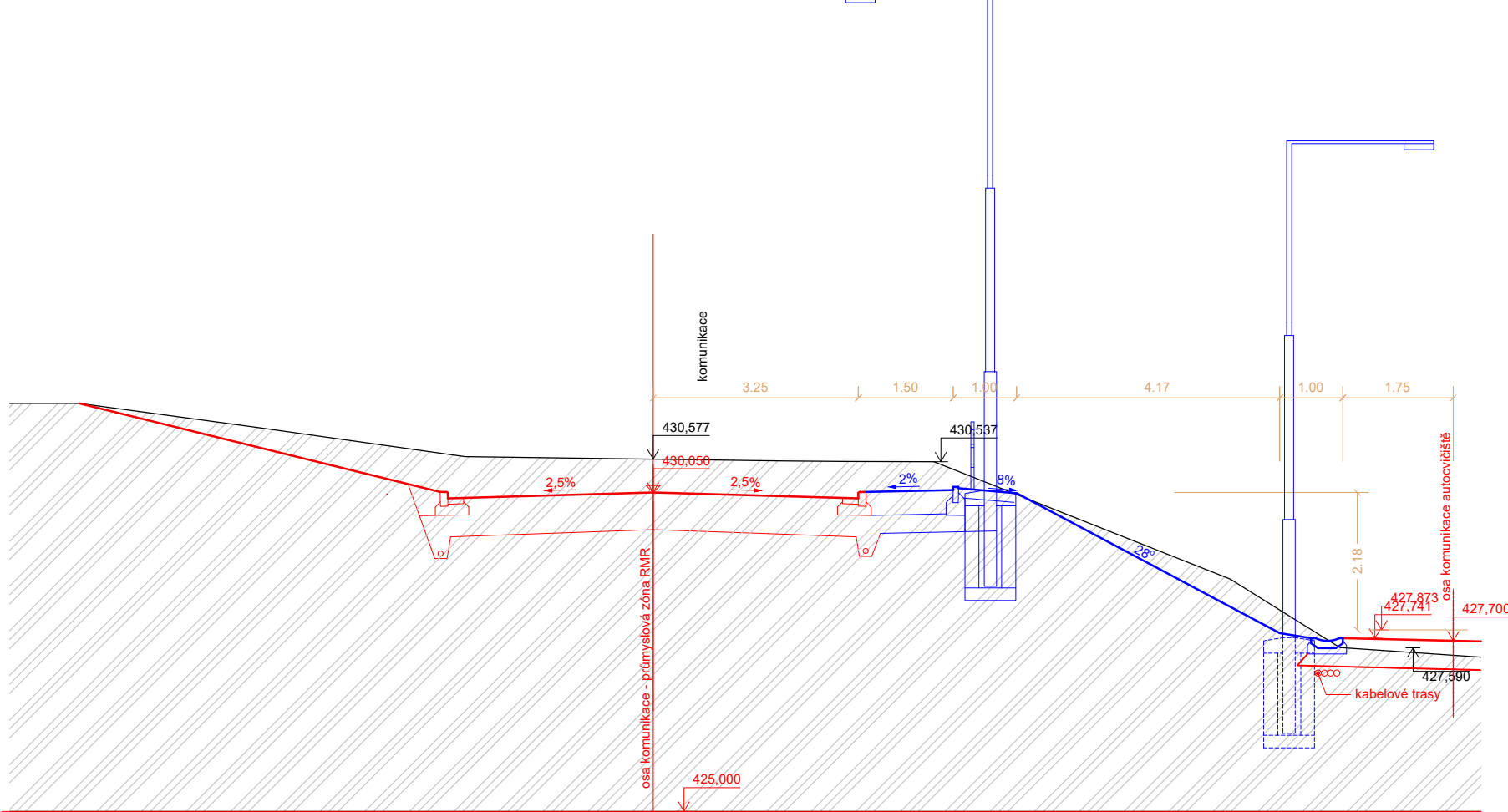
svah km 0,050 – 0,140
BEZ VYZTUŽENÍ – sklon svahu max.29°



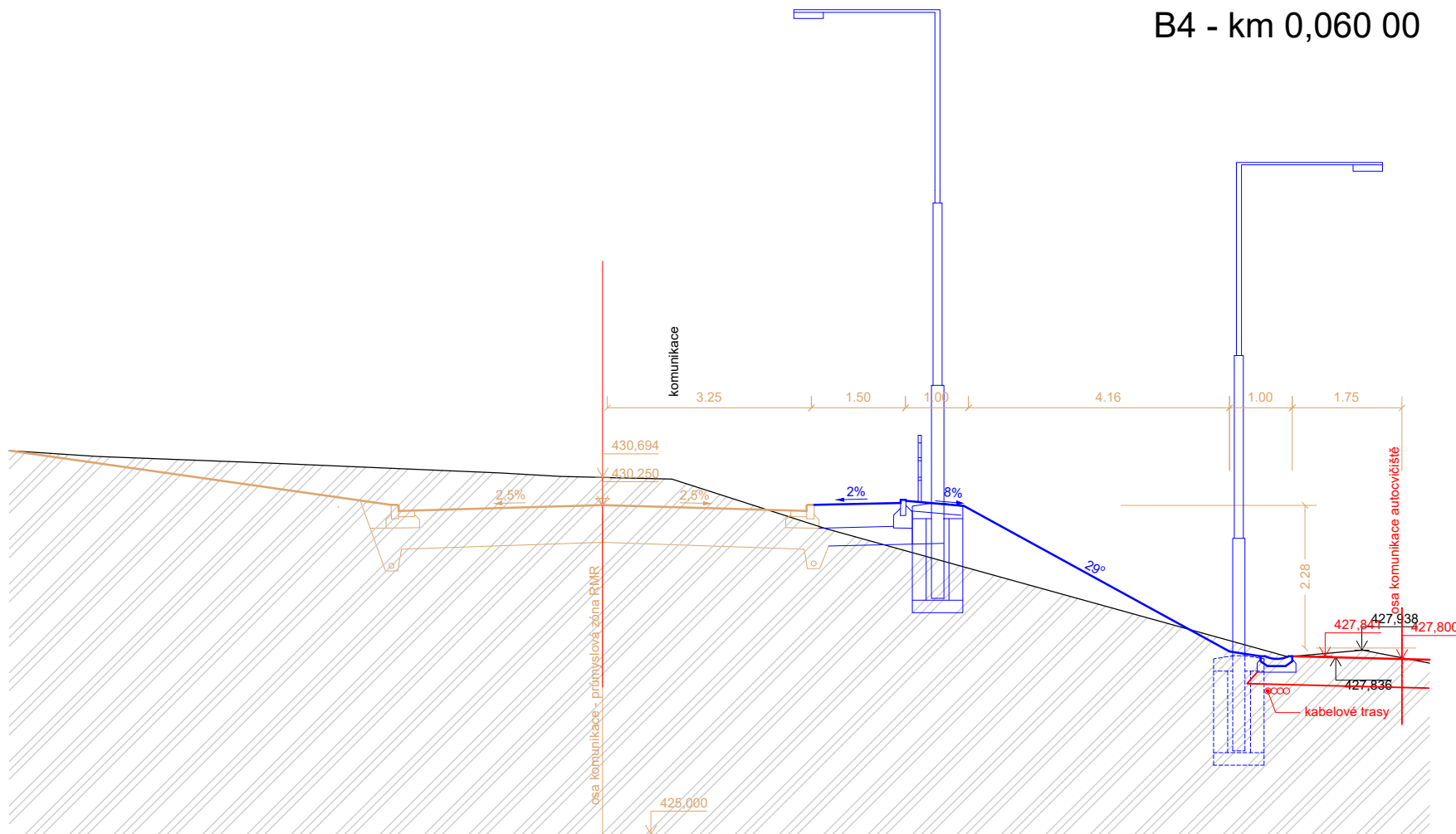
B4 - km 0,060 00



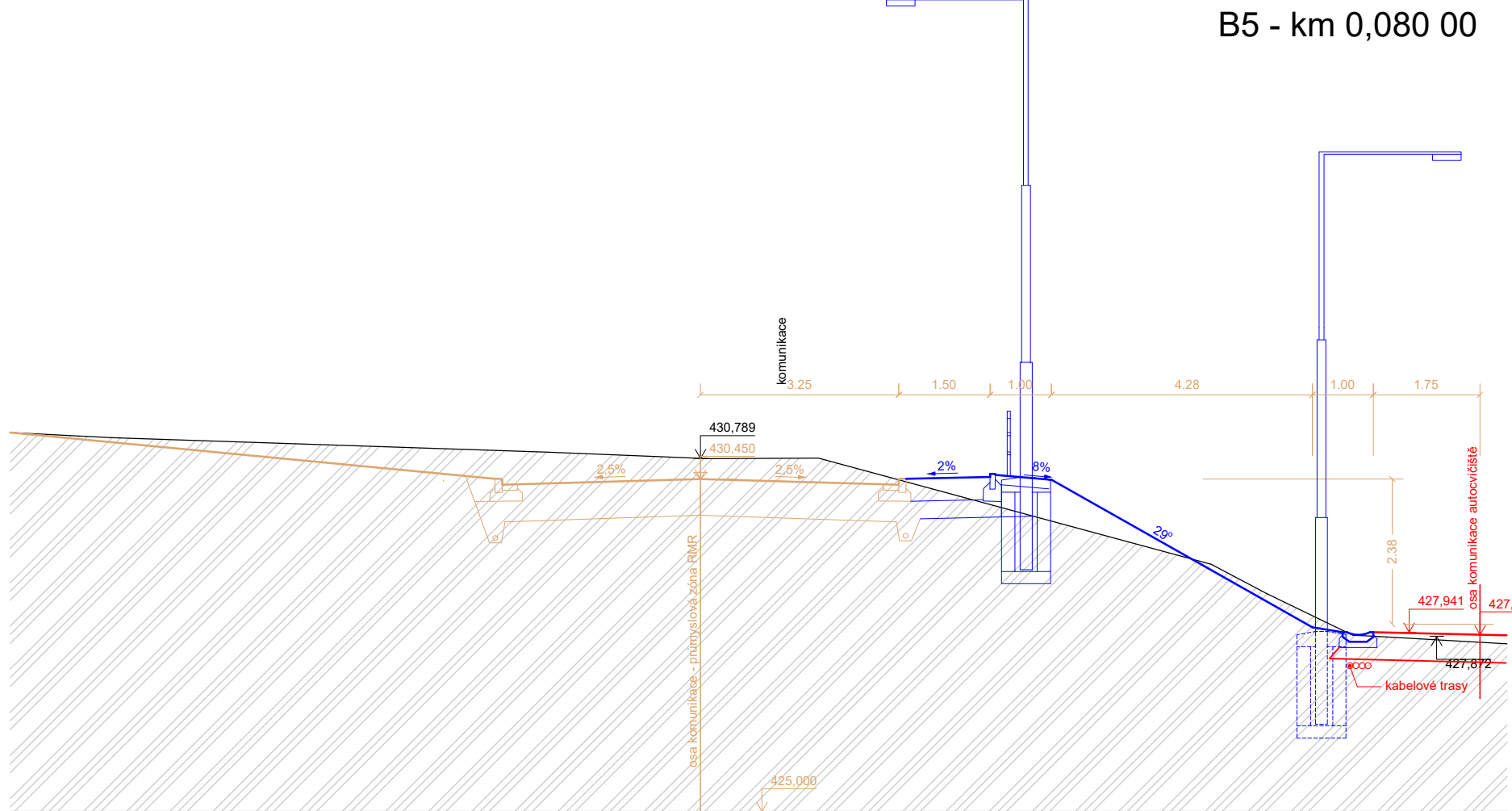
B5 - km 0,080 00



B6 - km 0,100 00




B7 - km 0,120 00



B8 - km 0,140 00

UPOZORNĚNÍ !
PŘED ZAPOČETÍM ZEMNÍCH PRACÍ JE NUTNÉ VYTYČIT VEŠKERÉ PODZEMNÍ INŽ. SÍTĚ JEJICH
SPRÁVCI A HLoubKU ULOŽENÍ OVĚRIT SONDOU RUČNĚ!
SOÚRADNICOVÝ SYSTÉM: S-JTSK
VÝŠKOVÝ SYSTÉM: B.p.v.

PROJEKTANT	Ing. Ivo Jiráň		VIPA project, s.r.o.	
PROJEKTANT	Ing. David Svoboda		PROJEKTOVÁNÍ DOPRAVNÍCH STAVEB	
ZODPOVĚDNÝ PROJEKTANT	Ing. Pavel Vidlák		Cyrilometodějská 43/20 Třebíč - Nové Dvory, 674 01 tel.: +420 777 699 431 E-mail: vipaproject@seznam.cz	
INVESTOR	Město Třebíč, Karlovo nám. 104/55, Vnitřní Město, 674 01		DATUM	
MÍSTO STAVBY	p.č. 981/5, lokalita za PBS, město Třebíč, kraj Vysočina	PŘÍLOHA		09/2021
PŘÍLOHA			FORMÁT	4 x A4
STAVEBNÍ OBJEKT			MĚŘÍTKO	1:100
NÁZEV STAVBY			STUPEŇ	PDPS
ZÁCHYTNÉ PARKOVIŠTĚ A CVIČNÁ PLOCHA UL. HROTOVICKÁ, TŘEBÍČ			PARÉ	ČÍS. PŘÍLOHY C.4.2